



ИСТОРИЯ ЗАСЕЛЕНИЯ КАРЕЛЬСКОГО ПЕРЕШЕЙКА

Состояние водоемов в каменном веке

Самым древним стоянкам каменного века на Карельском перешейке и во всей южной Финляндии примерно 11 тысяч лет. Их обитатели занимались преимущественно охотой и рыболовством, поэтому стоянки эти располагались на берегах водоемов. Появление селений совпадает с разливом так называемого Анцилового озера, существовавшего на месте Балтийского моря. Тогда вследствие поднятия земной коры уровень воды достиг на западе Карельского перешейка в районе Вещева 27 метров. Затем воды Балтики нашли новое русло через Датские проливы, и уровень воды стал быстро понижаться. Ладожское озеро осталось отдельной водной системой, ее уровень вследствие поднятия земной коры и образования водной системы Вуоксы (приблизительно 5700 лет назад) поднялся еще на несколько метров выше прежнего уровня 20 метров. Образование реки Невы (примерно 3300 лет назад) значительно понизило уровень воды в Ладожском озере.

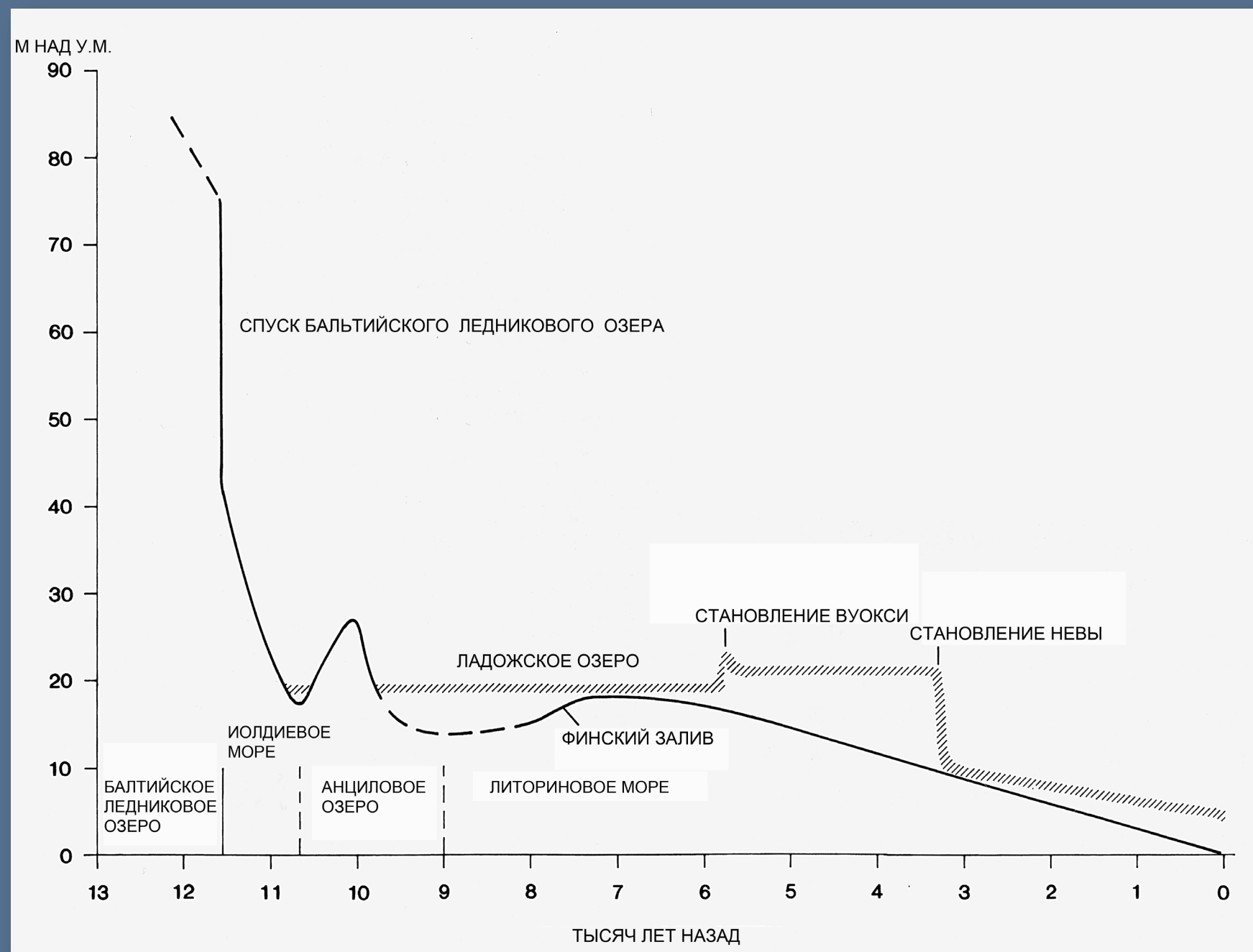


Иллюстрация № 1. Уровень воды и смещение берегов Финского залива и Ладожского озера по данным Матти Саарнисто и Туулиikki Гренлунд. На вертикальной оси показан уровень воды, а на горизонтальной — отсчет тысячелетий с нашего времени в прошлое. Образование водной системы Вуоксы около 5700 лет назад (3700 г. до н.э.) временно повысило уровень воды на Карельском перешейке с 20 до 22 метров. В то же время в Выборгском заливе уровень воды, поступавшей из Финского залива, постепенно продолжал падать. (Схема из статьи Матти Саарнисто, 2003 г.)

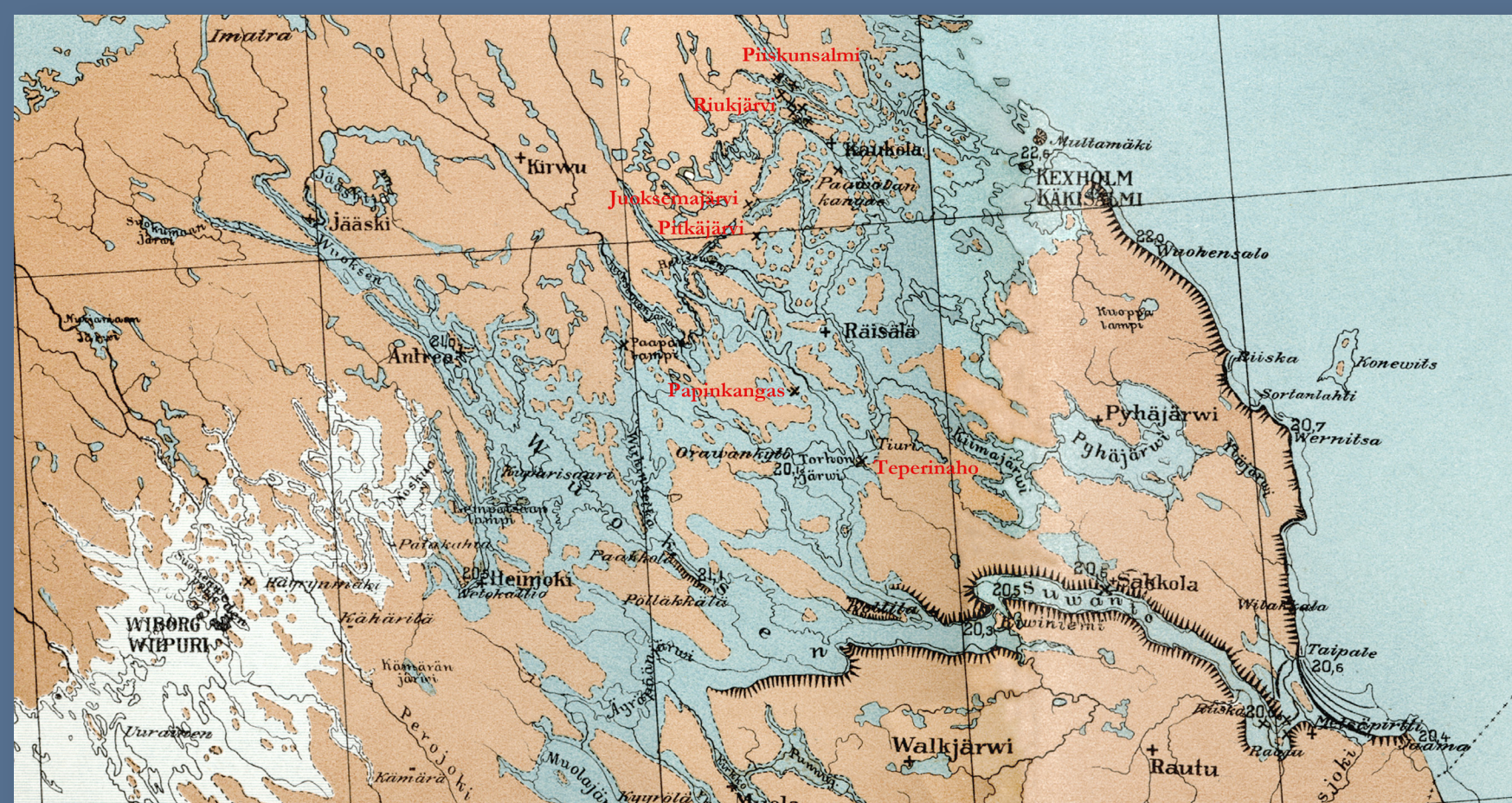


Иллюстрация № 2. Уровень воды на Карельском перешейке около 10 000 лет назад. На карте демонстрируются места археологических раскопок в Рапункангас (Räpänkangas), Теперинахо (Teperinaho), на озерах Прозрачном и Большом Заветном — эти территории относились к бывшей волости Ряйсяля (Räisälä), а также поселения находок в Рукьярви-Пискусалми (Riukjärvi-Piiskunsalmi) — эти территории относились к бывшей волости Каукола (Kaunkola). (Карта Юлууса Айло, 1915 г.)

Древние стоянки

Самой древней находкой на территории Финляндии до 21-го века считалась рыболовецкая сеть. Она была обнаружена в 1914 году в Корпилахти (Korpilahti) в бывшей волости Антреа (Antrea). Проведенное радиоуглеродное исследование позволило определить возраст сети: около 10 300 лет. В настоящее время древнейшей стоянкой человека в Финляндии считается территория в Мюллюкоски, Ориматтила (Myllykoski, Orimattila) — это в 15 км к югу от центра города Лаhti (Lahti). Этой стоянке около 10800 лет. Известно также еще несколько стоянок, относящихся к этому же времени, на Карельском перешейке, в Ладожской и Северной Карелии. Таким образом, самые древние стоянки — это Рахакангас в Эно (Rahakangas, Eno) — 10 600 лет; Куурманпохья в Йоутсено (Kuormanpohja, Joutseno), бывш. Киркколахти (Kirkkolahti) оз. Янисъярви и озеро Боровское в бывшей волости Антреа (Antrea). Их возраст около 10500 лет. На несколько лет моложе указанных стоянки Юхода (Juhola) — бывшая волость Кирву (Kirvu), Валклампи (Valklampi) — бывш. волость Хейнйоки, и Корпилахти, где нашли рыболовецкую сеть.



Иллюстрация № 3. Самые древние археологические находки в Южной Финляндии и Карельском перешейке. Уровень воды соответствует уровню бассейна Балтийского моря и древнего Ладожского озера 10 500 лет назад. 1 - Мюллюкоски в Ориматтила (Myllykoski, Orimattila), 2 - Рахакангас в Эно (Rahakangas, Eno), 3 - Куурманпохья в Йоутсено (Kuormanpohja, Joutseno), 4 - бывш. Киркколахти (Kirkkolahti) оз. Янисъярви, 5 - оз. Боровское в Антреа (Antrea), 6 - Мюллюоя в Лаhti (Myllyoja, Lahti), 7 - Аконпохья в Юанкоски (Akonpohja, Juankoski), 8 - Корпилахти в Антреа (Korpilahti, Antrea) (находка сесты), 9 - Юхола в Кирву (Juhola, Kirvu), 10 - Пукингаллио в Мянтьяля (Pukinkallio, Mäntsälä), 14 - Ристоля в Лаhti (Ristola, Lahti), 15 - Виикиняйнен в Хейнола (Viikinäinen, Heinola) 17 - Валклампи 1 в Хейнйоки (Valklampi 1, Heinjoki), 18 - Валклампи 2 в Хейнйоки (Valklampi 2, Heinjoki), 19 - Мустаниemi в Луумяки (Mustaniemi, Luumäki) (Карта: Ханс-Петер Шульц, Эту Сорвали и Ханну Такала).

Все древнейшие стоянки находятся на берегах древних водных путей. Стоянки, которые располагались на Карельском перешейке, могли быть даже связаны друг с другом водным маршрутом. Кроме названных стоянок, уже имеющих датировку с помощью радиоуглеродного анализа, на Карельском перешейке обнаружено еще несколько стоянок, которые пока не имеют научной датировки, но, судя по высоте места обнаружения, могут иметь приблизительно тот же возраст.

Откуда пришли поселенцы?

О первых поселенцах на этой территории можно узнать по археологическим находкам, свидетельствующим о контактах с другими территориями. Это, например, предметы из кости и кремня, идентифицировать которые можно на основании способа изготовления и стиля. Особый интерес представляют изделия из кремня, которого нет на территории Финляндии и, следовательно, эти изделия были привезены из других мест. Изделия эти могут свидетельствовать как о торговле, так и о миграции населения. Кремниевые изделия, относящиеся к эпохе мезолита, обнаружены в Тархоенранта, Хейнйоки (Tarhojenranta, Heinjoki), Куурманпохья, Йоутсено (Kuormanpohja, Joutseno), на озере Большое Заветное. Наибольшее количество изделий найдено в Ристола, Лаhti (Ristola, Lahti) и Куурманпохья, Йоутсено (Kuormanpohja, Joutseno); меньше всего — в окрестностях озера Янисъярви и в районе Эно (Eno). Изделия из кремня, обнаруженные в этих местах, свидетельствуют о контактах с Прибалтикой и западной Россией. На стоянках поселенцев были найдены также топоры и долота, сделанные из зеленого онежского сланца. То есть, именно из этих мест после ледникового периода на Карельский перешеек пришли первые поселенцы или, по крайней мере, они имели контакты с населением этих мест.

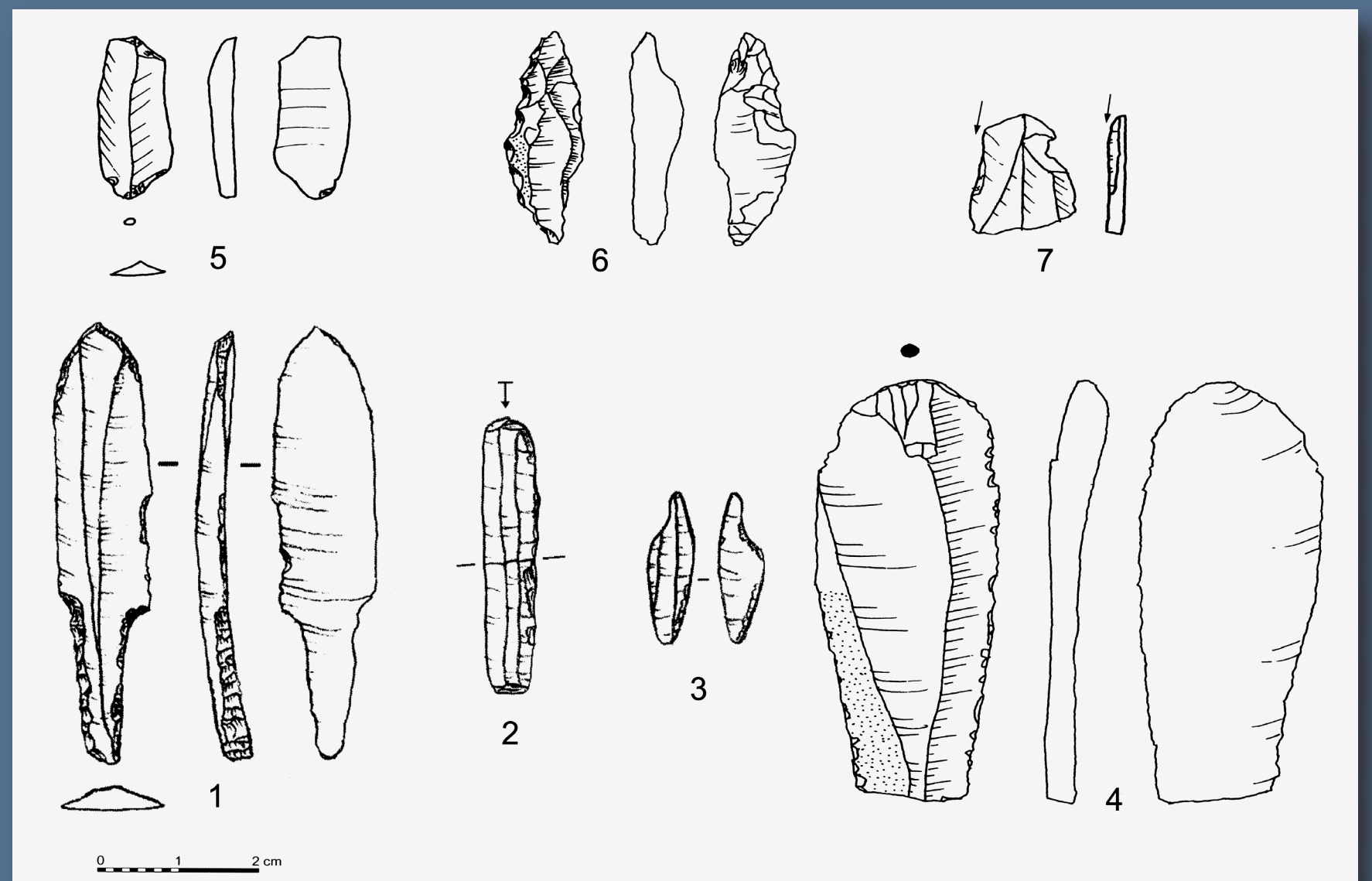


Иллюстрация № 4. Изделия из кремня на стоянке "Westend" оз. Бол. Заветное (Juoksemajärvi) (1-3; рисунок Оула Сейтсонен) и Тархоенранта (Tarhojenranta), Хейнйоки (Tarhojenranta, Heinjoki) (4-7; рисунок Ханну Такала).